



马来西亚政府

MH370 搜寻进展 #2 阶段 2018 年 1 月 29 日 - 2 月 4 日

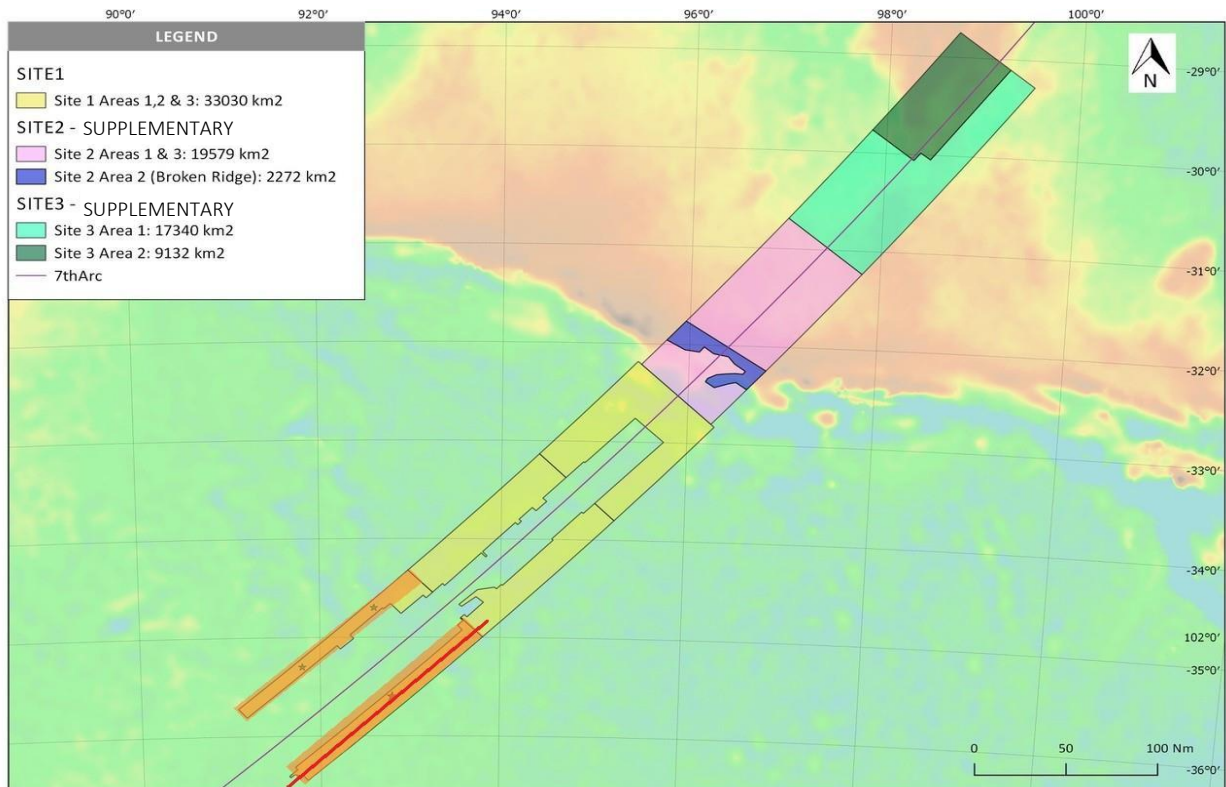
日期 2018 年 2 月 6 日

本搜寻进展报告系对当前搜寻定位 MH370 航班的进展情况提供定期更新。请大家相信搜寻工作正持续进行，目标系找到 MH370 航班。

背景信息

2018 年 1 月 10 日，马来西亚政府与海洋无限公司（OI）达成一份关于 MH370 航班搜寻的协议。目前，OI 正通过他们的船只海床建造者号并使用 8 个自主式水下航行器在搜寻区域进行勘测。

水下搜寻



备注:

图表 1

1. 图中标示橙色的区域系覆盖的区域。
2. 位置 01/区域-01 (南部的区域) 系目前的勘测范围, 以红线标注。

主要进展

- 本周的搜寻作业按计划进行,
- 所有 8 个自主式水下航行器都被用于搜寻作业。
- 船舶目前的水下搜寻覆盖范围如图表 2 中所示。

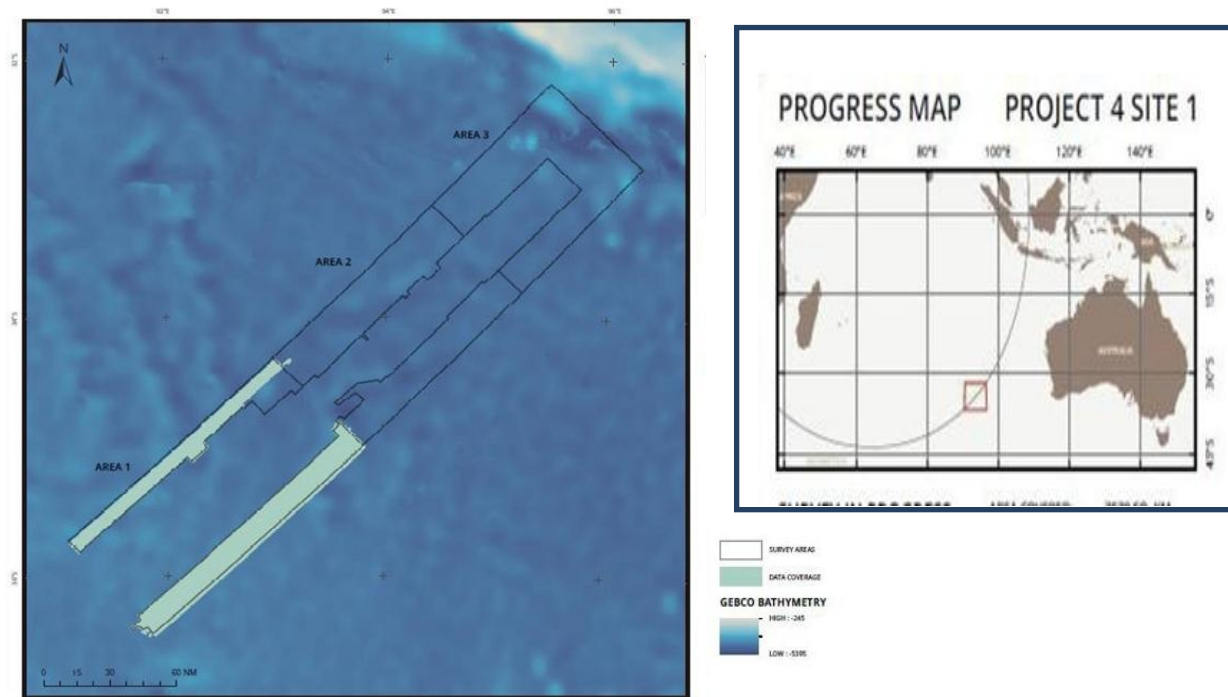
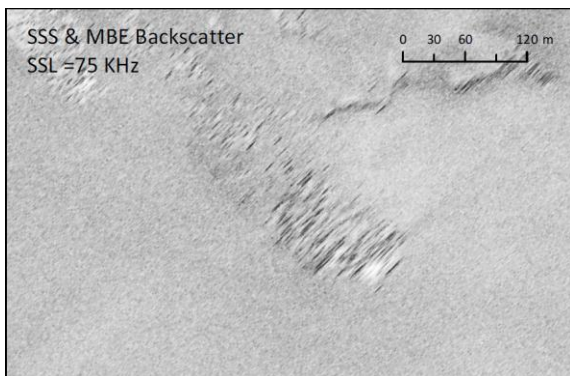


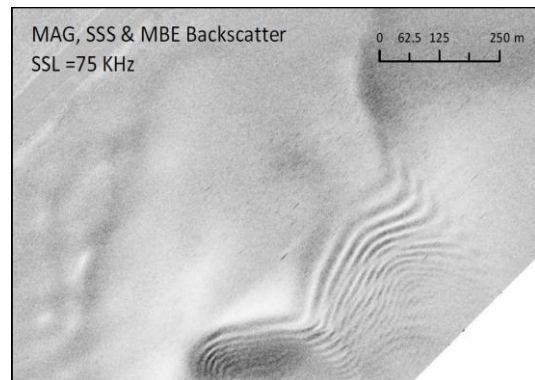
DIAGRAM 2

- 截至 2018 年 2 月 4 日, 搜寻覆盖的区域为 7500 平方公里。
- 从自主式水下航行器传回的信息中标注了 2 个重要信号并等待进一步的调查, 这些重要地标被分类为地质性的。



图像 1

位置: 503038.27E, 608.2066.66N
水下深度: 4251 米
尺寸(米): 503.51 (长度) x 151.61 (宽度)



图像 2

Position : 399289.58E, 6093679.66N
Water Depth : 4046.28m
Dimension(m) : 360.43 (L) x 211.14 (W)

船舶移动

- 2018 年 2 月 4 日，海床建造者号在世界标准时间凌晨 0200 从搜寻区域出发，前往弗里曼特尔港进行补给并进行船员更替。船舶预计在 2 月 8 日抵达港口，并计划在 2018 年 2 月 12 日驶离港口以继续搜寻作业。

天气

- 预计未来一周的天气情况良好。

MH370 应急团队
www.mh370.gov.my