



# 马来西亚政府

## MH370 搜寻进展 #13 阶段 2018 年 4 月 16 日至 4 月 22 日

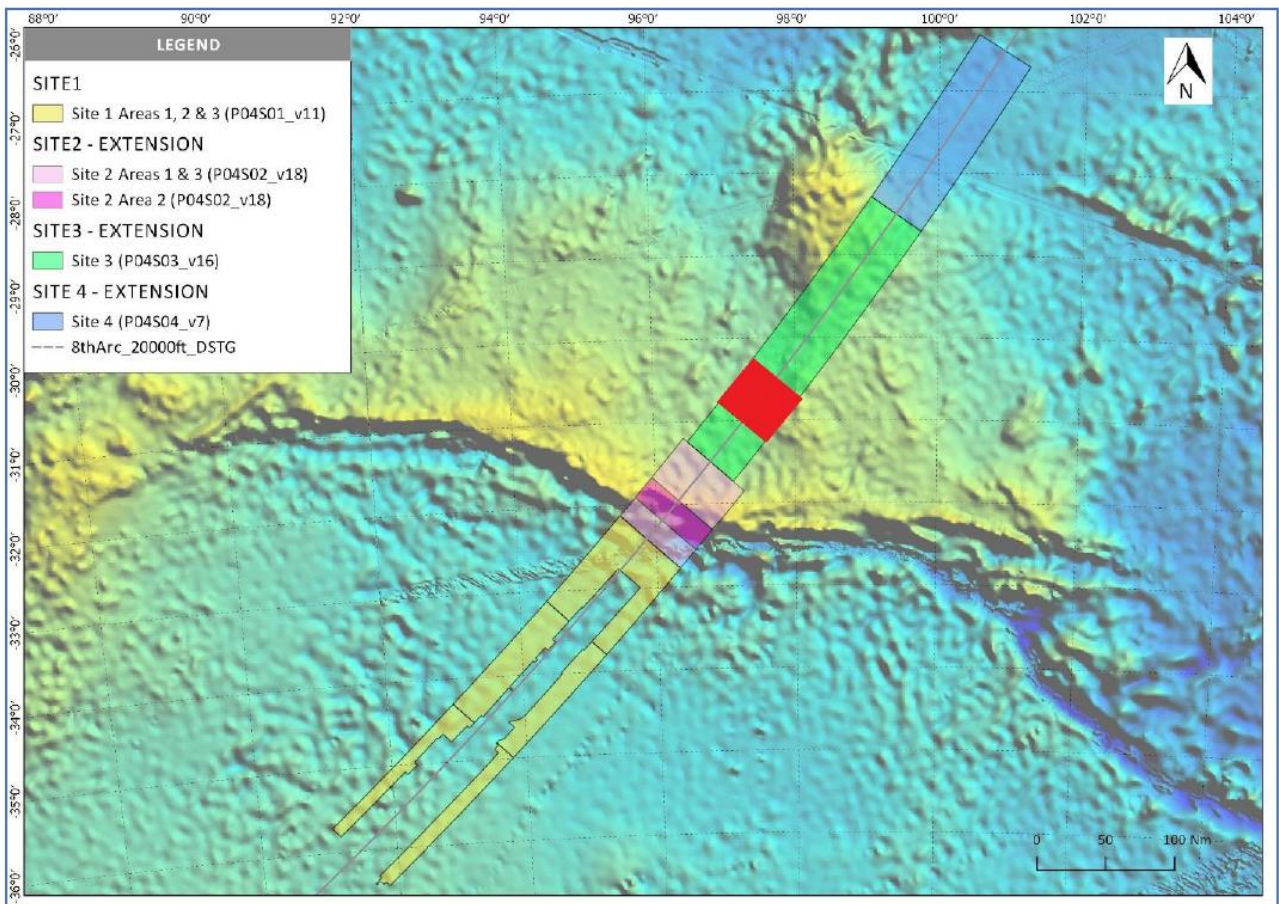
日期 2018 年 4 月 24 日

本搜寻进展报告系对当前搜寻定位 MH370 航班的进展情况提供定期更新。请大家相信搜寻工作正持续进行，目标系找到 MH370 航班。

### 背景信息

2018年1月10日，马来西亚政府与海洋无限公司（OI）达成关于MH370航班搜寻的协议。目前，OI正通过他们的船只海床建造者号在搜寻区域进行勘测。

### 水下搜寻

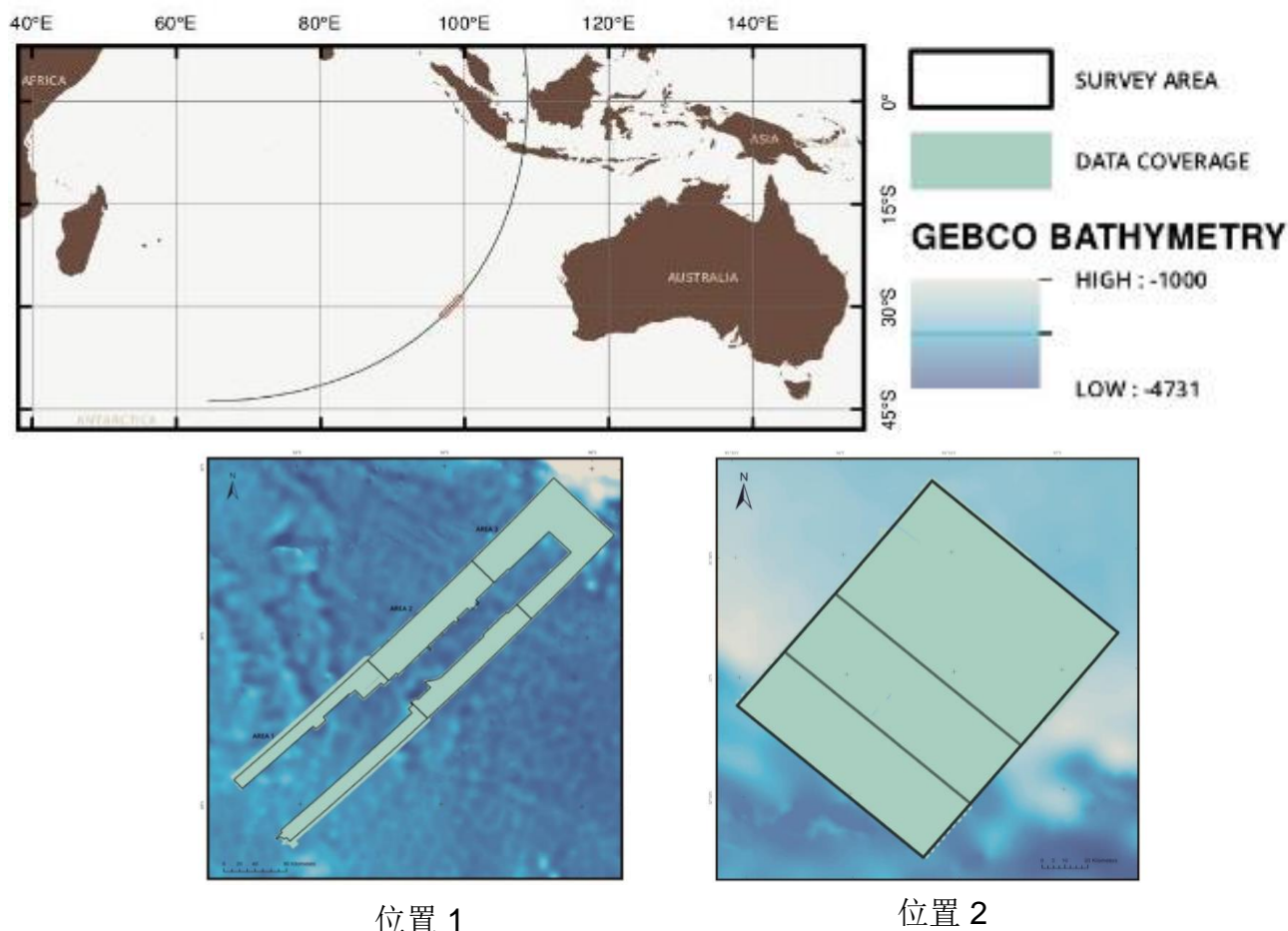


图表 1

位置 3/区域 02，以红色标注，系目前正在勘测的范围

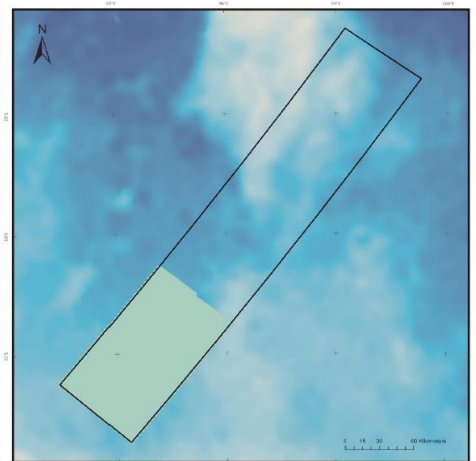
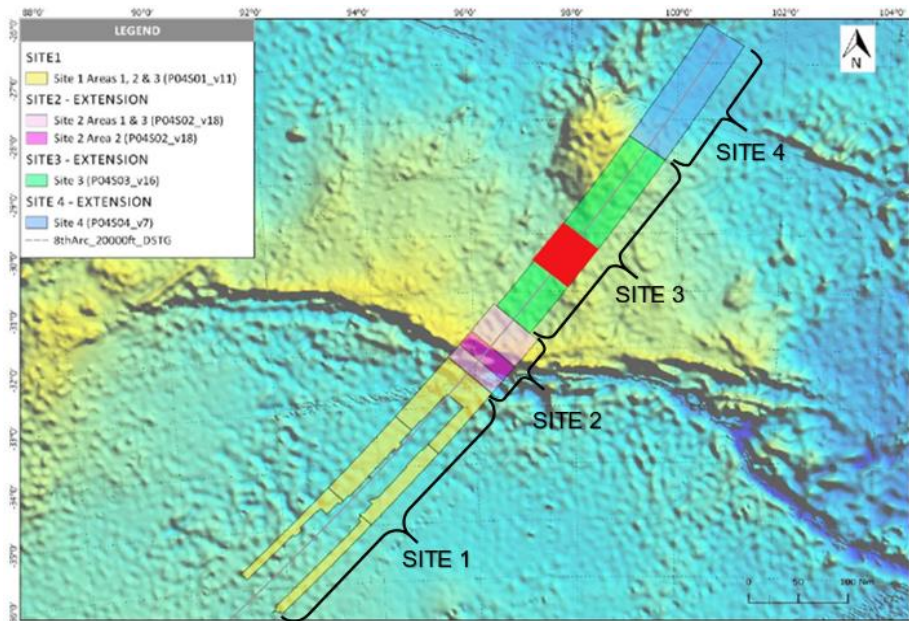
## 主要进展

- 所有自主式水下航行器均下水开始搜寻作业。
- 根据图表2中所示，海床建造者号已经完成了位置1/区域01, 02和03以及位置2/区域01, 02和03（阴影区域）的勘测。他们已经移至图表1和图表3中所显示的位置3/区域01和区域02（红色阴影区域）进行勘测。



图表 2

- 海床建造者号预计于本周早些时候驶离搜寻区域前往弗里曼特尔港进行技术人员的轮换、补充燃料并进行补给作业。
- 位置 1 和位置 2 所覆盖的总面积为 53,000 平方公里，位置 3 所覆盖的总面积为 11,500 平方公里，包括沿着位置 1/区域 1 北部和位置 1/区域 1 南部边缘之外的额外区域（如图表 2 中所示的在指定搜寻区域之外的灰色阴影区域）。
- 天气和海洋情况有利于搜寻作业，但在 2018 年 4 月 21 日和 4 月 22 日期间因遭遇恶劣的气候条件而影响到了搜寻作业。



位置 3

图表 3

## 天气

- 天气和海洋情况在 4 月 27 日前大体上预计良好。

MH370 应急团队  
[www.mh370.gov.my](http://www.mh370.gov.my)