



马来西亚政府

MH370 搜寻进展 #14
阶段: 2018 年 4 月 23 日至 4 月 29 日

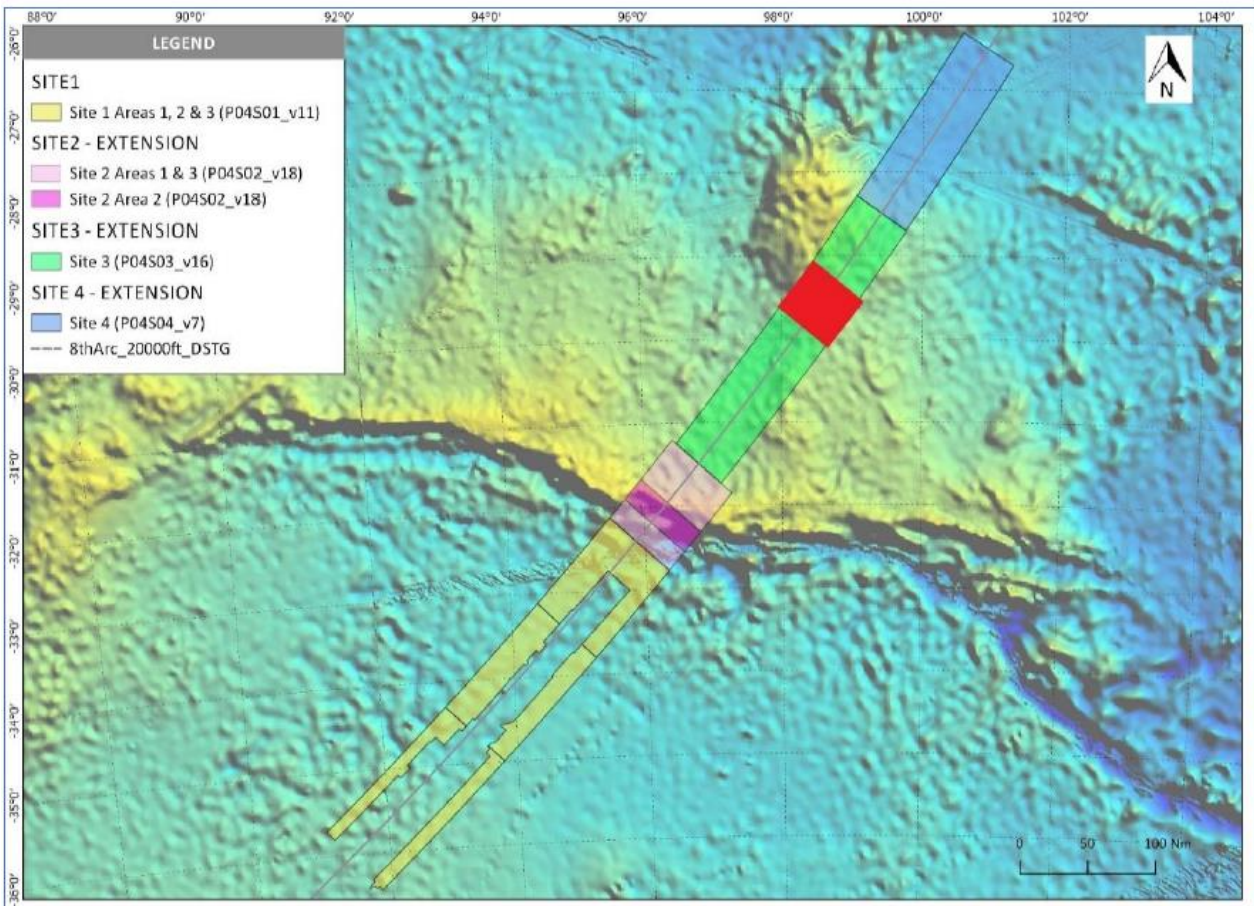
日期 2018 年 5 月 1 日

本搜寻进展报告系对当前搜寻定位 MH370 航班的进展情况提供定期更新。请大家相信搜寻工作正持续进行，目标系找到 MH370 航班。

背景信息

2018年1月10日，马来西亚政府与海洋无限公司（OI）达成关于MH370航班搜寻的协议。目前，OI正通过他们的船只海床建造者号在搜寻区域进行勘测。

水下搜寻

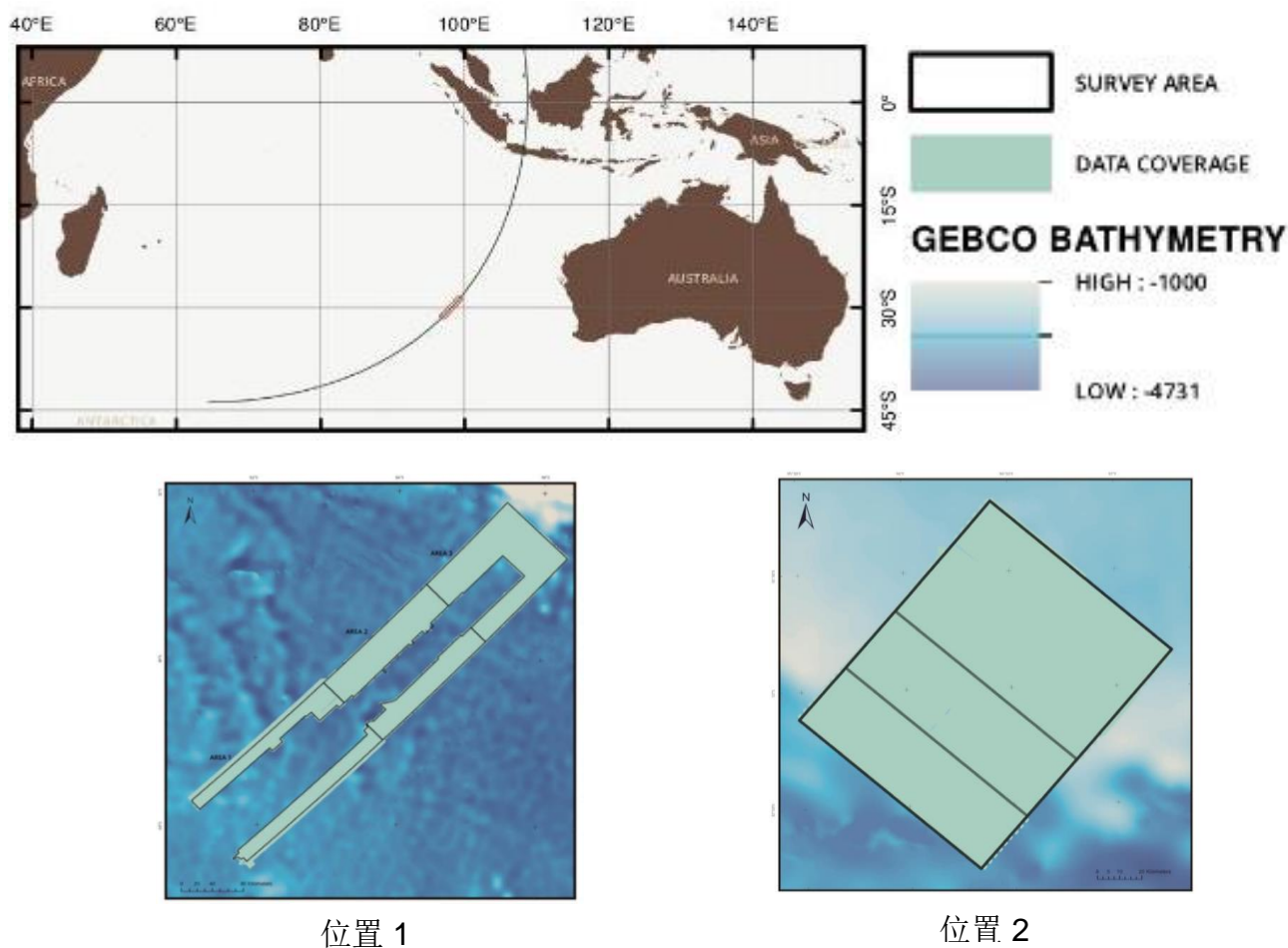


图表 1

位置 3/区域 02，以红色标注，系已经勘测的区域

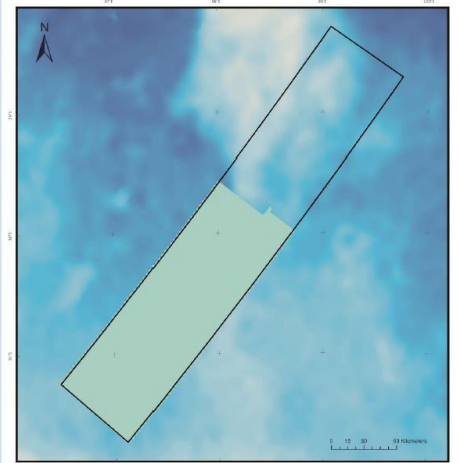
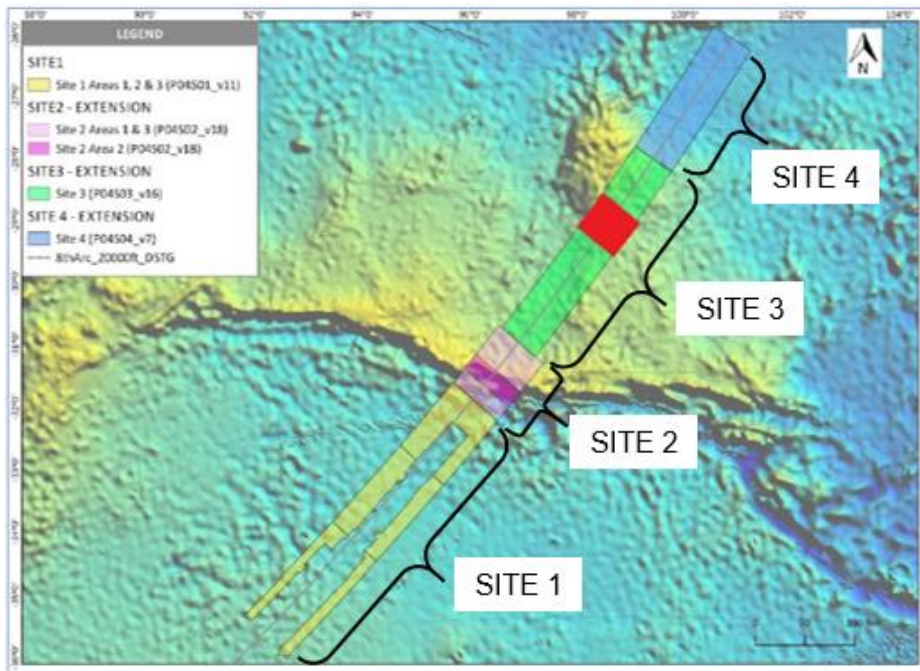
主要进展

- 所有自主式水下航行器均下水进行搜寻作业。
- 根据图表2中所示，海床建造者号已经完成了位置1/区域01, 02和03以及位置2/区域01, 02和03（阴影区域）的勘测。他们已经移至图表1和图表3中所显示的位置3/区域01和区域02（红色阴影区域）进行勘测。



图表2

- 位置 1 和位置 2 所覆盖的总面积为 53,000 平方公里，位置 3 所覆盖的总面积为 20,000 平方公里，包括沿着位置 1/区域 1 北部和位置 1/区域 1 南部边缘之外的额外区域（如图表 2 中所示的在指定搜寻区域之外的灰色阴影区域）。
- 海床建造者号于 2018 年 4 月 28 日星期日驶离搜寻区域前往弗里曼特尔港进行计划内的停靠，以便进行技术人员的轮换、补充燃料并进行补给作业。该船计划于 2018 年 5 月 1 日抵达港口。



图表 3

天气

- 天气和海洋情况大体上预计良好。

MH370 应急团队
www.mh370.gov.my