



# 马来西亚政府

**MH370 搜寻进展#16**  
**阶段：2018年5月7日至5月13日**

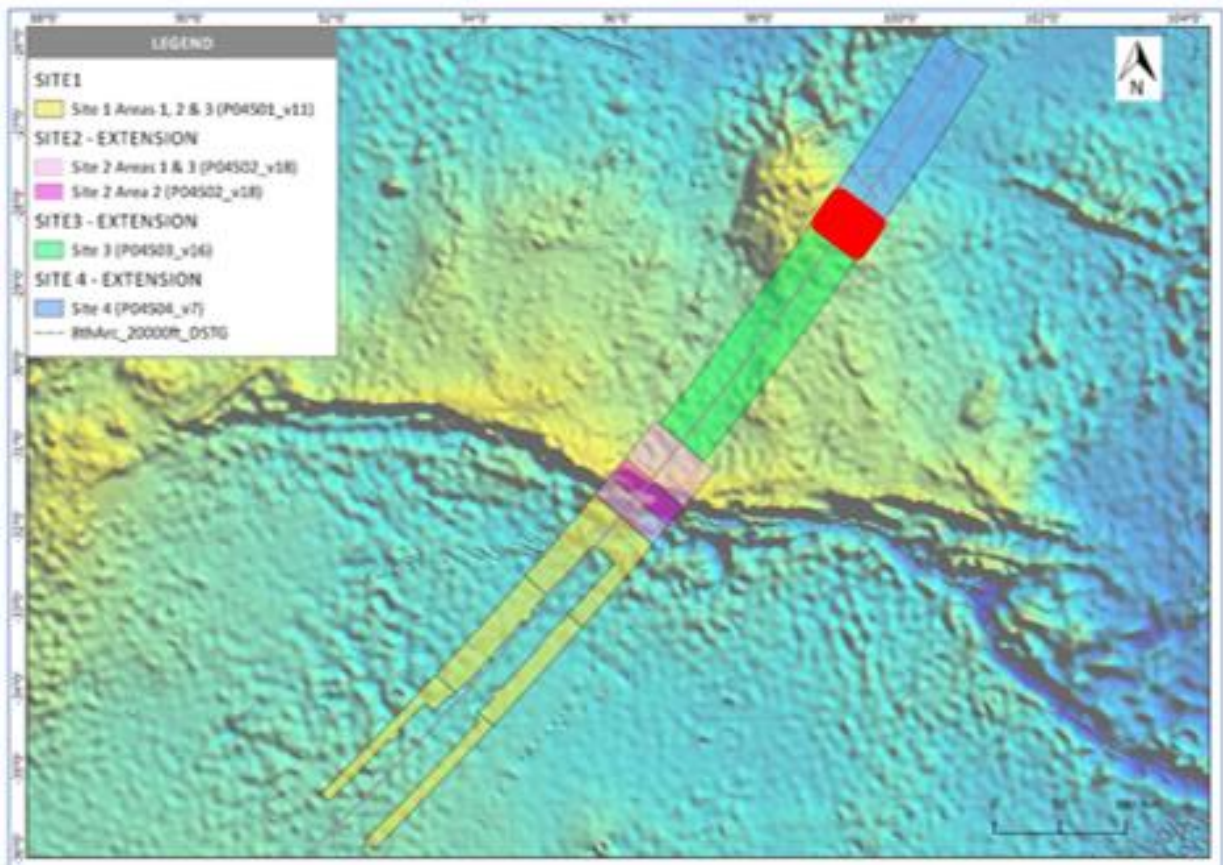
日期 2018年5月15日

本搜寻进展报告系对当前搜寻定位 MH370 航班的进展情况提供定期更新。请大家相信搜寻工作正持续进行，目标系找到 MH370 航班。

## 背景信息

2018年1月10日，马来西亚政府与海洋无限公司（OI）达成关于MH370航班搜寻的协议。目前，OI正通过他们的船只海床建造者号在搜寻区域进行勘测。

## 水下搜寻


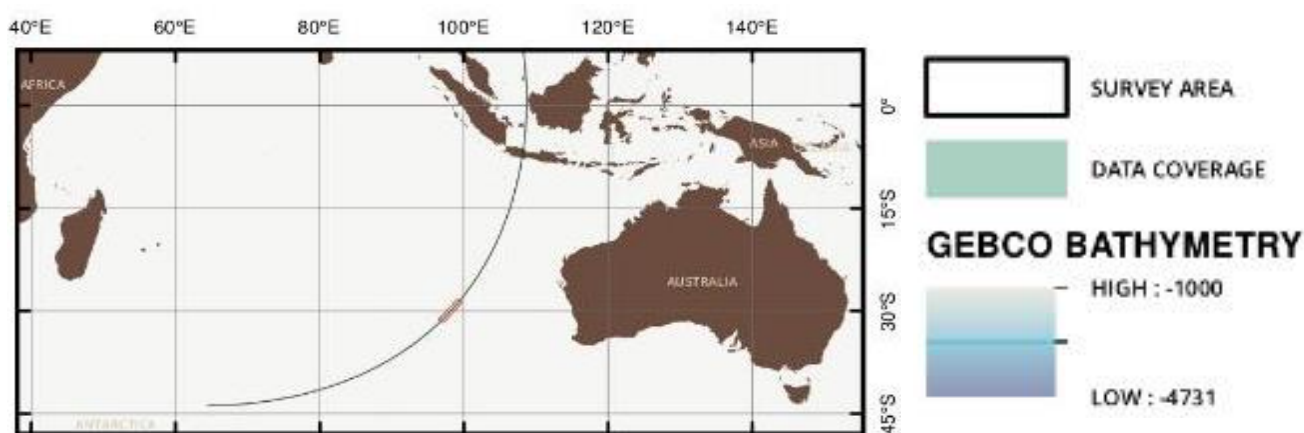


图表 1

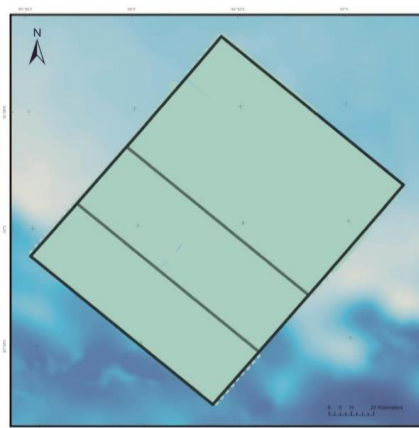
位置 3/区域 02，以红色标注，系目前正在勘测的区域

## 主要进展

- 海床建造者号于 2018 年 5 月 7 日星期一抵达位置 3 的搜寻区域。在到达后，船舶立即开始了位置 3/区域 02 的勘测。
- 所有自主式水下航行器均下水进行搜寻作业。
- 根据图表2中所示，海床建造者号已经完成了位置1/区域01,02和03以及位置2/区域01,02和03（阴影区域）的勘测。他们目前正在图表1和图表3中所显示的位置 3/区域02（红色阴影区域）进行勘测。



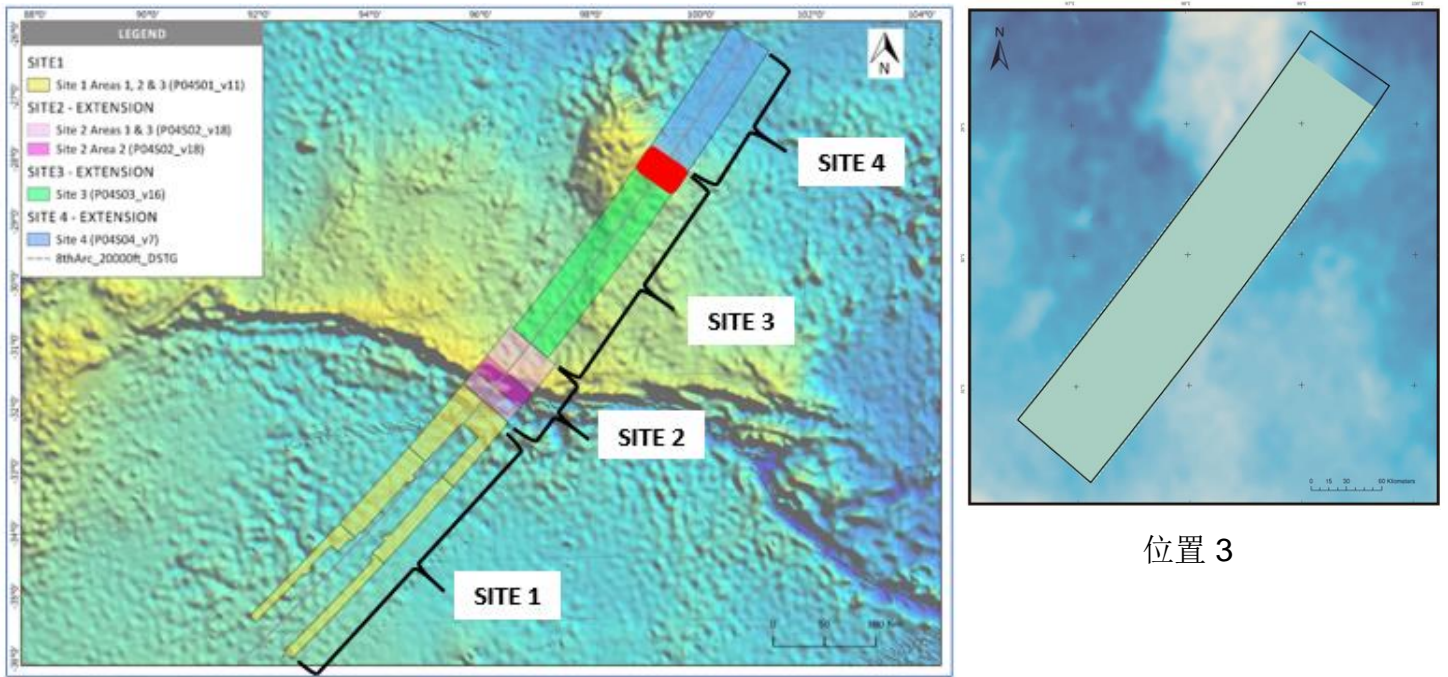
位置 1



位置 2

图表 2

- 截至 2018 年 5 月 13 日，位置 1 和位置 2 所覆盖的总面积为 53,000 平方公里，位置 3 所覆盖的总面积为 33,000 平方公里。



图表 3

## 天气

- 接下来的一周天气和海洋情况比较适中，但预计不会中断搜寻作业。

MH370 应急团队  
[www.mh370.gov.my](http://www.mh370.gov.my)